

АДМИНИСТРАЦИЯ БЫСТРИНСКОГО МУНИЦИПАЛЬНОГО РАЙОНА

ПОСТАНОВЛЕНИЕ

ГЛАВЫ АДМИНИСТРАЦИИ БЫСТРИНСКОГО МУНИЦИПАЛЬНОГО РАЙОНА

684350, Камчатский край, Быстринский район, с. Эссо, ул. Терешковой, 1,
тел/факс 21-330
www.bmr-kamchatka.ru admesso@yandex.ru
от 30 августа 2011 г. № 351

О предоставлении на праве постоянного (бессрочного) пользования земельного участка с разрешенным использованием для эксплуатации территории детского сада муниципальному дошкольному образовательному учреждению детский сад «Брусничка»

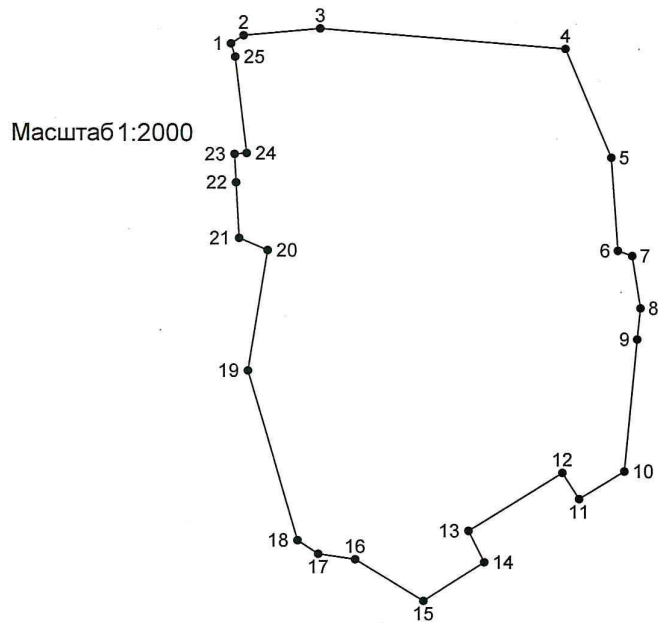
Рассмотрев заявление исполняющей обязанности заведующей муниципального дошкольного образовательного учреждения детский сад «Брусничка» (Свидетельство о внесении записи в Единый государственный реестр юридических лиц серии 41 № 000446325 от 25 марта 2009 г.) Коневой Н.М., действующей на основании распоряжения главы администрации Быстринского муниципального района от 22.08.2011 г. №335/К, о приведении в соответствие документов по предоставлению земельного участка для эксплуатации территории детского сада с результатами уточнения границ земельного участка, руководствуясь статьей 36.1 Устава Быстринского муниципального района, статьями 20, 29, Земельного Кодекса РФ от 25.10.2001 г. №136-ФЗ, пунктом 10 статьи 3 Федерального закона от 25.10.2001 г. №137-ФЗ «О введении в действие Земельного кодекса Российской Федерации», в связи с окончанием межевых работ по делению, уточнению границ и площади земельного участка, и в соответствии с выпиской из государственного кадастра недвижимости от 20.06.2011 г. №4104/204/11-119
ПОСТАНОВЛЯЮ:

1. Предоставить на праве постоянного (бессрочного) пользования из земель государственной собственности (категория земель – земли населенных пунктов) земельный участок с кадастровым № 41:04:010104:532 площадью 14321 кв.м. с разрешенным использованием для эксплуатации территории детского сада муниципальному дошкольному образовательному учреждению детский сад «Брусничка».

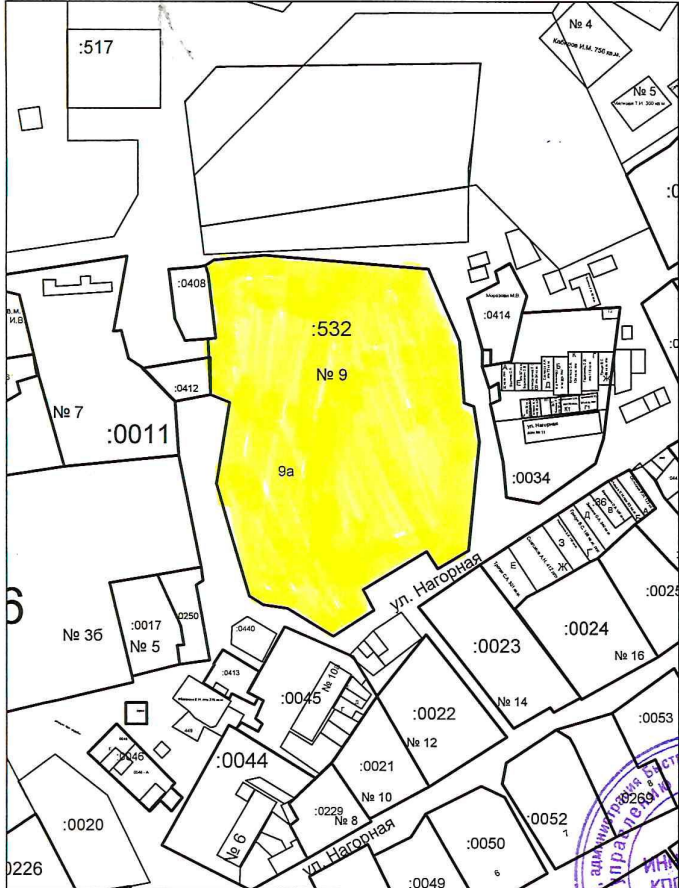
Разослано: дело, КУМИ - Загуменной В.А., МДОУ детский сад «Брусничка» Коневой Н.М..-2 экз., земл-лю Сметанину А.Б., отдел арх-ры и стр-ва Соболевой М.И., Мильк-кий отдел Управления Росреестра по Камчатскому краю Волженину М.В.

**План границ земельного участка N 41:04:010104:532
для эксплуатации территории детского сада.
МДОУ Детский сад "Брусничка".**

Приложение к Постановлению от "30" августа 2011 г. № 351
Земли государственности. Категория земель - земли населённых пунктов. Площадь 14321 кв.м.
Местоположение: край Камчатский, р-н Быстринский, с. Эссо, ул. Нагорная, №9.



Ситуационный план в 1 см 30 м



Каталог координат				
Но... точки	Координаты		Длина линии...	Дирекцио... угол
	X (м)	Y (м)		
1	5 092,31	4 704,33	4,27	57°03'
2	5 094,63	4 707,91	21,50	84°51'
3	5 096,56	4 729,32	69,08	94°40'
4	5 090,94	4 798,17	33,31	156°52'
5	5 060,31	4 811,26	26,08	175°57'
6	5 034,29	4 813,10	4,34	110°29'
7	5 032,77	4 817,17	14,90	170°51'
8	5 018,06	4 819,54	8,82	186°07'
9	5 009,29	4 818,60	37,37	185°42'
10	4 972,10	4 814,89	15,02	239°07'
11	4 964,39	4 802,00	8,69	327°16'
12	4 971,70	4 797,30	31,19	238°33'
13	4 955,43	4 770,69	9,85	153°09'
14	4 946,64	4 775,14	20,33	237°27'
15	4 935,70	4 758,00	22,42	301°31'
16	4 947,42	4 738,89	10,45	278°22'
17	4 948,94	4 728,55	6,88	303°19'
18	4 952,72	4 722,80	49,53	343°46'
19	5 000,27	4 708,95	34,44	09°21'
20	5 034,25	4 714,54	8,65	293°04'
21	5 037,64	4 706,58	15,59	356°57'
22	5 053,21	4 705,75	8,00	356°59'
23	5 061,20	4 705,33	3,37	85°45'
24	5 061,45	4 708,69		

Общий периметр: 495 м
Общая площадь: 14321 кв.м

Каталог координат				
Но... точки	Координаты		Длина линии...	Дирекцио... угол
	X (м)	Y (м)		
25	5 061,45	4 708,69	27,33	353°22'
25	5 088,60	4 705,53	3,90	342°05'
1	5 092,31	4 704,33		

План составил:
Землеустроитель Быстринского МР



Сметанин А.Б. 30.08.2011 г.

Местоположение: край Камчатский, район Быстринский, с. Эссо, ул. Нагорная, №9.

2. Муниципальному дошкольному образовательному учреждению детский сад «Брусничка» обеспечить:

2.1. Государственную регистрацию права постоянного (бессрочного) пользования земельным участком в Управлении Росреестра по Камчатскому краю;


2.2. Выполнение требований Земельного и Градостроительного кодексов РФ при эксплуатации земельного участка.

3. Считать утратившими силу постановление главы администрации с. Эссо Быстринского района от 29.01.1993 г. №34 «О передаче в бессрочное пользование для несельскохозяйственных нужд земельный участок детскому саду «Брусничка» с. Эссо», пункт 25 постановления Быстринского районного муниципального образования от 29.01.2000 г. № 18 «Об утверждении проекта установления границ землепользований в кадастровом квартале № 41:05:040102 с. Эссо», Свидетельство на право бессрочного (постоянного) пользования землей для несельскохозяйственных нужд от 29.01.1999 г. №КЧО-84 №05 02-00175.

4. Организацию выполнения данного постановления возложить на начальника отдела по имуществу и земельным отношениям, председателя КУМИ Быстринского района Загуменную В.А.

5. Настоящее постановление вступает в силу со дня его подписания.

Глава администрации
Быстринского муниципального района



А.В. Греков